

Приложение № 5 към чл. 4, ал. 1 от  
Наредбата за условията и реда за извършване на  
оценка на въздействието върху околната среда

ДО  
ДИРЕКТОРА НА  
РИОСВ - ВЕЛИКО ТЪРНОВО

## УВЕДОМЛЕНИЕ

за инвестиционно предложение

от **ОБЩИНА ГАБРОВО**

гр. Габрово, пк. 5300, пл. „Възраждане” № 3 тел. 066 818 303  
ЕИК: 000215630

Пълен пощенски адрес:

гр. Габрово, пк. 5300, пл. „Възраждане” № 3

Телефон, факс и ел. поща (e-mail): 066 / 818 303, 818 437, факс 066 / 809 371, e-mail:  
[gabrovo@gabrovo.bg](mailto:gabrovo@gabrovo.bg)

Управител или изпълнителен директор на фирмата възложител:

**Таня Христова – Кмет на Община Габрово**

Лице за контакти: Искра Маджарска – гл. експерт отдел ОСВ

Телефон, факс и e-mail, GSM: 0885508509, e-mail: [madjarska@gabrovo.bg](mailto:madjarska@gabrovo.bg)

УВАЖАЕМА ГОСПОЖО РАДЕВА,

Уведомяваме Ви, че Община Габрово има следното инвестиционно предложение:

**„Мълниезащитна инсталация на детска ясла „Славейче“ ул. Христо Смирненски“ №40, гр. Габрово, община Габрово**

Характеристика на инвестиционното предложение:

1. Резюме на предложението

(посочва се характерът на инвестиционното предложение, в т.ч. дали е за ново инвестиционно предложение, и/или за разширение или изменение на производствената дейност съгласно приложение № 1 или приложение № 2 към Закона за опазване на околната среда (ЗООС)

*Предвижда се изграждане на „Мълниезащитна инсталация на детска ясла „Славейче“ в поземлен имот с идентификатор 14218.504.76, област Габрово, община Габрово, с площ 4372 кв. м, квартал 90, УПИ IV по плана на гр. Габрово, II етап, I част, одобрен с Решение №103/19.06.2003г.*

*ИП за „Мълниезащитна инсталация на детска ясла „Славейче“ предвижда изграждане на мълниезащитна инсталация състояща се от алуминиев екструдирани проводник Ф8 мм, комплект с крепежни елементи, който ще бъде монтиран върху покрива на сградата, по фасадата или по водостоци на скоби. Ще се достави и положи заземителен комплект, заземителни колове и стоманено – цинкован проводник ф10 мм и 3бр. скоби. Доставка и монтаж на контролна*

*кутия. Доставка и монтаж на активен мълниеприемник с изпреварващо действие с мачта и контрол на заземители със сертификат.*

*За инвестиционното предложение е изготвен проект който е одобрен от главния архитект на община Габрово.*

2. Описание на основните процеси, капацитет, обща използвана площ; необходимост от други свързани с основния предмет спомагателни или поддържащи дейности, в т.ч. ползване на съществуваща или необходимост от изграждане на нова техническа инфраструктура (пътища/улицы, газопровод, електропроводи и др.); предвидени изкопни работи, предполагаема дълбочина на изкопите, ползване на взрив:

*Принципа на действие на активните мълниеприемници се състои в способността им да генерират стример по – бързо от заобикалящите ги предмети и да създадат „най-предпочитаната“ точка за попадение на мълния в определения защитен радиус без необходимост от допълнително захранване.*

*Избраната височина  $H=3\text{м}$  над най-високата част на покрива и мястото за монтаж осигуряват изисканата защита, съответстваща на I-во ниво в съответствие на Наредба и фирмените каталожни данни и са достатъчни за защита на сградата и прилежащите към нея терени.*

*Ще се извършват периодични проверки на инсталацията на всеки 3 години.*

*Мълниезащитната инсталация е проектирана съгласно Наредба №4 за мълниезащитата на сгради и външни съоръжения от 2010г.*

*Инсталацията отговаря на изискванията за I категория и мълниезащитна зона.*

3. Връзка с други съществуващи и одобрени с устройствен или друг план дейности в обхвата на въздействие на обекта на инвестиционното предложение, необходимост от издаване на съгласувателни/разрешителни документи по реда на специален закон; орган по одобряване/разрешаване на инвестиционното предложение по реда на специален закон:

*Няма връзка с други одобрени с план дейности в обхвата на предложението.*

4. Местоположение:

(населено място, община, квартал, поземлен имот, като за линейни обекти се посочват засегнатите общини/райони/кметства, географски координати или правоъгълни проекционни UTM координати в 35 зона в БГС2005, собственост, близост до или засягане на елементи на Националната екологична мрежа (НЕМ), обекти, подлежащи на здравна защита, и територии за опазване на обектите на културното наследство, очаквано трансгранично въздействие, схема на нова или промяна на съществуваща пътна инфраструктура):

*Поземлен имот с идентификатор 14218.504.76, област Габрово, община Габрово, с площ 4372кв. м, квартал 90, УПИ IV по плана на гр. Габрово, II етап, I част, одобрен с Решение №103/19.06.2003г.*

5. Природни ресурси, предвидени за използване по време на строителството и експлоатацията:

(включително предвидено водовземане за питейни, промишлени и други нужди - чрез обществено водоснабдяване (ВиК или друга мрежа) и/или водовземане или ползване на повърхностни води и/или подземни води, необходимими количества, съществуващи съоръжения или необходимост от изграждане на нови)

*Не се очаква използване на природни ресурси.*

6. Очаквани вещества, които ще бъдат емитирани от дейността, в т.ч. приоритетни и/или опасни, при които се осъществява или е възможен контакт с води:

*Не се очаква използване на веществакото да бъдат емитирани от дейността.*

7. Очаквани общи емисии на вредни вещества във въздуха по замърсители:

**Не**

8. Отпадъци, които се очаква да се генерират, и предвиждания за тяхното третиране:

*При реализацията на инвестиционното предложение се очаква генерирането на строителни отпадъци, които ще бъдат третирани съгласно Закона за управление на отпадъците и подзаконовите нормативни актове.*

9. Отпадъчни води:

(очаквано количество и вид на формираните отпадъчни води по потоци (битови, промишлени и др.), сезонност, предвидени начини за третирането им (пречиствателна станция/съоръжение и др.), отвеждане и заустване в канализационна система/повърхностен воден обект/водоплътна изгребна яма и др.)

*Не се очакват да се генерират отпадъчните води от обекта.*

10. Опасни химични вещества, които се очаква да бъдат налични на площадката на предприятието/съоръжението, както и капацитета на съоръженията, в които се очаква те да са налични:

(в случаите по чл. 99б ЗООС се представя информация за вида и количеството на опасните вещества, които ще са налични в предприятието/съоръжението съгласно приложение № 1 към Наредбата за предотвратяване на големи аварии и ограничаване на последствията от тях)

*При ремонтните дейности и експлоатацията на обекта не се очаква генерирането на опасни химични вещества.*

I. Моля да ни информирате за необходимите действия, които трябва да предприемем, по реда на глава шеста ЗООС.

Моля, на основание чл. 93, ал. 9, т. 1 ЗООС да се проведе задължителна ОВОС, без да се извършва преценка.

II. Друга информация (не е задължително за попълване)

Моля да бъде допуснато извършването само на ОВОС (в случаите по чл. 91, ал. 2 ЗООС, когато за инвестиционно предложение, включено в приложение № 1 или в приложение № 2 към ЗООС, се изисква и изготвянето на самостоятелен план или програма по чл. 85, ал. 1 и 2 ЗООС) поради следните основания (мотиви):

.....  
.....

Прилагам:

1. Документи, доказващи обявяване на инвестиционното предложение на интернет страницата на възложителя, ако има такава, и чрез средствата за масово осведомяване или по друг подходящ начин съгласно изискванията на чл. 95, ал. 1 от ЗООС.

2. Документи, удостоверяващи по реда на специален закон, нормативен или административен акт права за инициране или кандидатстване за одобряване на инвестиционно предложение.

3. Други документи по преценка на уведомятеля:

3.1. допълнителна информация/документация, поясняваща инвестиционното предложение;

3.2. картен материал, схема, снимков материал в подходящ мащаб.

4. Електронен носител - 1 бр.

- Желая писмото за определяне на необходимите действия да бъде издадено в електронна форма и изпратено на посочения адрес на електронна поща.

- Желая да получавам електронна кореспонденция във връзка с предоставяната услуга на посочения от мен адрес на електронна поща.

- Желая да получа крайния документ:

- лично на място
- чрез лицензиран пощенски оператор
- по куриер

**Уведомятел:**

**ТАНЯ ХРИСТОВА**

*Кмет на Община Габрово*

Приложение № 5 към чл. 4, ал. 1 от  
Наредбата за условията и реда за извършване на  
оценка на въздействието върху околната среда

ДО  
ДИРЕКТОРА НА  
РИОСВ - ВЕЛИКО ТЪРНОВО

## УВЕДОМЛЕНИЕ

за инвестиционно предложение

от **ОБЩИНА ГАБРОВО**

гр. Габрово, пк. 5300, пл. „Възраждане“ № 3 тел. 066 818 303  
ЕИК: 000215630

Пълен пощенски адрес:

гр. Габрово, пк. 5300, пл. „Възраждане“ № 3

Телефон, факс и ел. поща (e-mail): 066 / 818 303, 818 437, факс 066 / 809 371, e-mail:  
[gabrovo@gabrovo.bg](mailto:gabrovo@gabrovo.bg)

Управител или изпълнителен директор на фирмата възложител:

**Таня Христова – Кмет на Община Габрово**

Лице за контакти: Искра Маджарска – гл. експерт отдел ОСВ

Телефон, факс и e-mail, GSM: 0885508509, e-mail: [madjarska@gabrovo.bg](mailto:madjarska@gabrovo.bg)

УВАЖАЕМА ГОСПОЖО РАДЕВА,

Уведомяваме Ви, че Община Габрово има следното инвестиционно предложение:

**„Мълниезащитна инсталация на детска ясла „Славейче“ ул. Христо Смирненски“ №40, гр. Габрово, община Габрово**

Характеристика на инвестиционното предложение:

1. Резюме на предложението

(посочва се характерът на инвестиционното предложение, в т.ч. дали е за ново инвестиционно предложение, и/или за разширение или изменение на производствената дейност съгласно приложение № 1 или приложение № 2 към Закона за опазване на околната среда (ЗООС)

*Предвижда се изграждане на „Мълниезащитна инсталация на детска ясла „Славейче“ в поземлен имот с идентификатор 14218.504.76, област Габрово, община Габрово, с площ 4372 кв. м, квартал 90, УПИ IV по плана на гр. Габрово, II етап, I част, одобрен с Решение №103/19.06.2003г.*

*ИП за „Мълниезащитна инсталация на детска ясла „Славейче“ предвижда изграждане на мълниезащитна инсталация състояща се от алуминиев екструдирани проводник Ф8 мм, комплект с крепежни елементи, който ще бъде монтиран върху покрива на сградата, по фасадата или по водостоци на скоби. Ще се достави и положи заземителен комплект, заземителни колове и стоманено – цинкован проводник ф10 мм и 3бр. скоби. Доставка и монтаж на контролна*

*кутия. Доставка и монтаж на активен мълниеприемник с изпреварващо действие с мачта и контрол на заземители със сертификат.*

*За инвестиционното предложение е изготвен проект който е одобрен от главния архитект на община Габрово.*

2. Описание на основните процеси, капацитет, обща използвана площ; необходимост от други свързани с основния предмет спомагателни или поддържащи дейности, в т.ч. ползване на съществуваща или необходимост от изграждане на нова техническа инфраструктура (пътища/улицы, газопровод, електропроводи и др.); предвидени изкопни работи, предполагаема дълбочина на изкопите, ползване на взрив:

*Принципа на действие на активните мълниеприемници се състои в способността им да генерират стример по – бързо от заобикалящите ги предмети и да създадат „най- предпочитаната“ точка за попадение на мълния в определения защитен радиус без необходимост от допълнително охраняване.*

*Избраната височина  $H=3m$  над най-високата част на покрива и мястото за монтаж осигуряват изискваната защита, съответстваща на I-во ниво в съответствие на Наредба и фирмените каталожни данни и са достатъчни за защита на сградата и прилежащите към нея терени.*

*Ще се извършват периодични проверки на инсталацията на всеки 3 години.*

*Мълниезащитната инсталация е проектирана съгласно Наредба №4 за мълниезащитата на сгради и външни съоръжения от 2010г.*

*Инсталацията отговаря на изискванията за I категория и мълниезащитна зона.*

3. Връзка с други съществуващи и одобрени с устройствен или друг план дейности в обхвата на въздействие на обекта на инвестиционното предложение, необходимост от издаване на съгласувателни/разрешителни документи по реда на специален закон; орган по одобряване/разрешаване на инвестиционното предложение по реда на специален закон:

*Няма връзка с други одобрени с план дейности в обхвата на предложението.*

4. Местоположение:

(населено място, община, квартал, поземлен имот, като за линейни обекти се посочват засегнатите общини/райони/кметства, географски координати или правоъгълни проекционни UTM координати в 35 зона в БГС2005, собственост, близост до или засягане на елементи на Националната екологична мрежа (НЕМ), обекти, подлежащи на здравна защита, и територии за опазване на обектите на културното наследство, очаквано трансгранично въздействие, схема на нова или промяна на съществуваща пътна инфраструктура):

*Поземлен имот с идентификатор 14218.504.76, област Габрово, община Габрово, с площ 4372кв. м, квартал 90, УПИ IV по плана на гр. Габрово, II етап, I част, одобрен с Решение №103/19.06.2003г.*

5. Природни ресурси, предвидени за използване по време на строителството и експлоатацията:

(включително предвидено водовземане за питейни, промишлени и други нужди - чрез обществено водоснабдяване (ВиК или друга мрежа) и/или водовземане или ползване на повърхностни води и/или подземни води, необходими количества, съществуващи съоръжения или необходимост от изграждане на нови)

*Не се очаква използване на природни ресурси.*

6. Очаквани вещества, които ще бъдат емитирани от дейността, в т.ч. приоритетни и/или опасни, при които се осъществява или е възможен контакт с води:

*Не се очаква използване на веществакото да бъдат емитирани от дейността.*

7. Очаквани общи емисии на вредни вещества във въздуха по замърсители:

**Не**

8. Отпадъци, които се очаква да се генерират, и предвиждания за тяхното третиране:

*При реализацията на инвестиционното предложение се очаква генерирането на строителни отпадъци, които ще бъдат третирани съгласно Закона за управление на отпадъците и подзаконовите нормативни актове.*

9. Отпадъчни води:

(очаквано количество и вид на формираните отпадъчни води по потоци (битови, промишлени и др.), сезонност, предвидени начини за третирането им (пречиствателна станция/съоръжение и др.), отвеждане и заустване в канализационна система/повърхностен воден обект/водоплътна изгребна яма и др.)

*Не се очакват да се генерират отпадъчните води от обекта.*

10. Опасни химични вещества, които се очаква да бъдат налични на площадката на предприятието/съоръжението, както и капацитета на съоръженията, в които се очаква те да са налични:

(в случаите по чл. 99б ЗООС се представя информация за вида и количеството на опасните вещества, които ще са налични в предприятието/съоръжението съгласно приложение № 1 към Наредбата за предотвратяване на големи аварии и ограничаване на последствията от тях)

*При ремонтните дейности и експлоатацията на обекта не се очаква генерирането на опасни химични вещества.*

I. Моля да ни информирате за необходимите действия, които трябва да предприемем, по реда на глава шеста ЗООС.

Моля, на основание чл. 93, ал. 9, т. 1 ЗООС да се проведе задължителна ОВОС, без да се извършва преценка.

II. Друга информация (не е задължително за попълване)

Моля да бъде допуснато извършването само на ОВОС (в случаите по чл. 91, ал. 2 ЗООС, когато за инвестиционно предложение, включено в приложение № 1 или в приложение № 2 към ЗООС, се изисква и изготвянето на самостоятелен план или програма по чл. 85, ал. 1 и 2 ЗООС) поради следните основания (мотиви):

.....  
.....

Прилагам:

1. Документи, доказващи обявяване на инвестиционното предложение на интернет страницата на възложителя, ако има такава, и чрез средствата за масово осведомяване или по друг подходящ начин съгласно изискванията на чл. 95, ал. 1 от ЗООС.

2. Документи, удостоверяващи по реда на специален закон, нормативен или административен акт права за инициране или кандидатстване за одобряване на инвестиционно предложение.

3. Други документи по преценка на уведомятеля:

3.1. допълнителна информация/документация, поясняваща инвестиционното предложение;

3.2. картен материал, схема, снимков материал в подходящ мащаб.

4. Електронен носител - 1 бр.

- Желая писмото за определяне на необходимите действия да бъде издадено в електронна форма и изпратено на посочения адрес на електронна поща.

- Желая да получавам електронна кореспонденция във връзка с предоставяната услуга на посочения от мен адрес на електронна поща.

- Желая да получа крайния документ:

- лично на място
- чрез лицензиран пощенски оператор
- по куриер

**Уведомятел:**

**ТАНЯ ХРИСТОВА**

*Кмет на Община Габрово*





АГЕНЦИЯ ПО ГЕОДЕЗИЯ,  
КАРТОГРАФИЯ И КАДАСТЪР

СЛУЖБА ПО ГЕОДЕЗИЯ, КАРТОГРАФИЯ И КАДАСТЪР - ГР. ГАБРОВО

5300, Пл. "ВЪЗРАЖДАНЕ" №5, ет.4, 066/801644,  
gabrovo@cadastre.bg, acad\_gabro@mail.bg, БУЛСТАТ:130362903

София 1618, кв. Павлово, ул. Мусала №1  
ТЕЛ.: 02/818 83 83, ФАКС: 02/955 53 33  
ACAD@CADASTRE.BG \* СЛУЖБА ПО ГЕОДЕЗИЯ И КАДАСТЪР

## СКИЦА НА ПОЗЕМЛЕН ИМОТ № 15-34098-24.02.2014 г.

Поземлен имот с идентификатор 14218.504.76

Гр. Габрово, общ. Габрово, обл. Габрово

По кадастралната карта и кадастралните регистри, одобрени със Заповед РД-18-64/26.10.2007 г.  
на ИЗПЪЛНИТЕЛЕН ДИРЕКТОР НА АГКК.

Последно изменение със заповед: няма издадена заповед за изменение в КККР

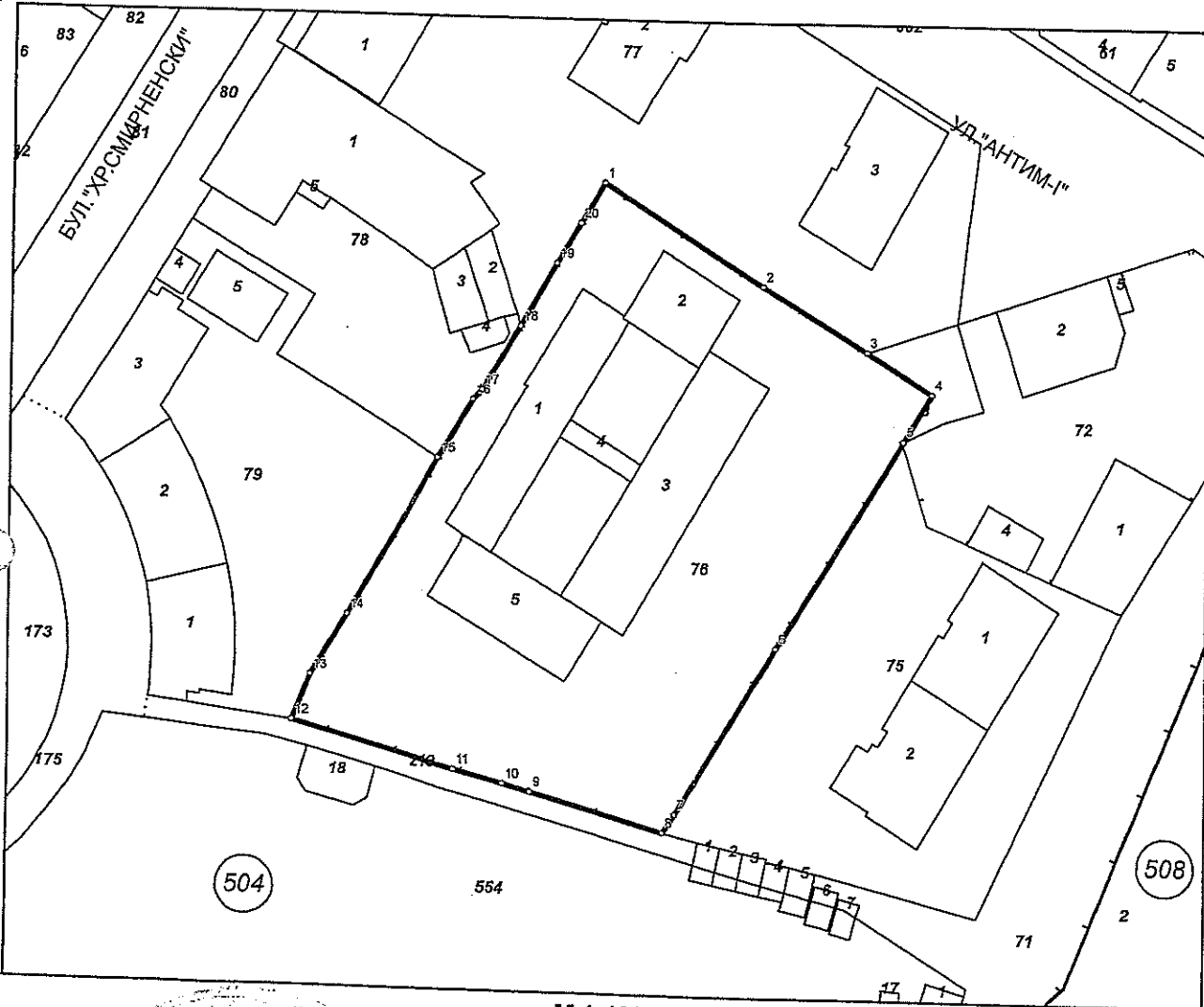
Адрес на поземления имот: гр. Габрово, п.к. 5300, ул. ХРИСТО СМИРНЕНСКИ № 42

Площ: 4372 кв.м

Трайно предназначение на територията: Урбанизирана

Начин на трайно ползване: За обект за детско заведение

Координатна система 1970г.




М 1:1000

Номер по предходен план: квартал: 90, парцел: IV

Съседни: 14218.504.219, 14218.504.75, 14218.504.72, 14218.504.77, 14218.504.78, 14218.504.79

Скица № 15-34098-24.02.2014 г. издадена въз основа на  
Документ с входящ № 01-23436-24.02.2014 г.



инж. Нели Лазарова

Собственици:

1. 000215630, ОБЩИНА ГАБРОВО

Няма данни за идеалните части

Акт за общинска собственост № 484 от 30.10.1997г., издаден от ОБЩИНА ГАБРОВО

**Сгради, които попадат върху имота**

1. Сграда 14218.504.76.1: застроена площ 293 кв.м., брой етажи 1, предназначение: Сграда за детско заведение

2. Сграда 14218.504.76.2: застроена площ 145 кв.м., брой етажи 2, предназначение: Сграда за детско заведение

3. Сграда 14218.504.76.3: застроена площ 413 кв.м., брой етажи 2, предназначение: Сграда за детско заведение

4. Сграда 14218.504.76.4: застроена площ 33 кв.м., брой етажи 1, предназначение: Сграда за детско заведение

5. Сграда 14218.504.76.5: застроена площ 223 кв.м., брой етажи 2, предназначение: Сграда за детско заведение

2014. 11.09

**Списък с координатите на точките, определящи границите на поземления имот:**

Координатна система 1970г.

Точка №	Координати	
	X [m]	Y [m]
1.	4663572.45	8670422.22
2.	4663558.47	8670445.25
3.	4663549.47	8670460.05
4.	4663543.75	8670469.46
5.	4663537.04	8670465.38
6.	4663508.00	8670447.67
7.	4663484.55	8670433.38
8.	4663482.00	8670431.68
9.	4663487.09	8670412.72
10.	4663488.17	8670408.75
11.	4663489.96	8670401.88
12.	4663496.21	8670378.71
13.	4663502.62	8670381.25
14.	4663511.25	8670386.33
15.	4663533.33	8670399.25
16.	4663541.59	8670404.08
17.	4663543.00	8670405.25
18.	4663552.12	8670410.58
19.	4663561.05	8670415.58
20.	4663566.71	8670418.92

Скица № 15-34098-24.02.2014 г. издадена въз основа на документ с входящ № 01-23436-24.02.2014 г.



*[Handwritten signature]*  
инж. Нели Лазарова



РЕПУБЛИКА БЪЛГАРИЯ

МИНИСТЕРСТВОТО НА РЕГИОНАЛНОТО РАЗВИТИЕ И БЛАГОУСТРОЙСТВО И  
МИНИСТЕРСТВОТО НА ПРАВОСЪДИЕТО



ОБЩИНА Габрово ОБЛАСТ Габрово

КМЕТ

УТВЪРЖДАВАМ: .....

(подпис и печат)

КМЕТ НА ОБЩИНА:  
ТАНЯ ВЕНКОВА ХРИСТОВА

Вписване по ЗС/ПВ



ЕИК: 000215630

АКТ № 1011

ЗА ПУБЛИЧНА ОБЩИНСКА СОБСТВЕНОСТ

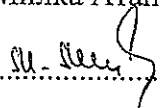
Служба по вписванията гр. Габрово	
Вх. рег. №	1065 / 25.04.2014 г.
№ на вписването	IV / дело № - / 20 г.
Партидна книга: том	стр.
Имотна карта	38722 - 38728
Д.Т.	кв. № / 20 г.
Съдия по вписванията:	

Регистър I  
Досие 1011п

1.ДАТА НА СЪСТАВЯНЕ	08.04.2014 г.
2.ПРАВНО ОСНОВАНИЕ	Чл. 3, ал.2, т. 3 и чл. 59, ал. 1 от ЗОС и Скица №15-34098-24.02.2014 г. на Служба по геодезия, картография и кадастър, гр. Габрово
3.ВИД И ОПИСАНИЕ НА ИМОТА	<p style="text-align: center;"><b>ДЕТСКА ЯСЛА " СЛАВЕЙЧЕ "</b></p> <p>1. Поземлен имот с идентификатор 14218.504.76 /едно четири две едно осем точка пет нула четири точка седем шест/ по кадастралната карта и кадастралните регистри на гр. Габрово, застроен. Площ:4372 / четири хиляди триста седемдесет и два / кв.м. Трайно предназначение на територията: Урбанизирана. Начин на трайно ползване: За обект за детско заведение.</p> <p>2. Сграда с идентификатор 14218.504.76.1/едно четири две едно осем точка пет нула четири точка седем шест точка едно/, застроена площ 293 / двеста деветдесет и три/ кв.м., брой етажи 1/един /, построена през 1979 / хиляда деветстотин седемдесет и девета / г. Предназначение: Сграда за детско заведение. Вид конструкция: Масивна - скелетна рамова стоманобетонова.</p> <p>3. Сграда с идентификатор 14218.504.76.2/едно четири две едно осем точка пет нула четири точка седем шест точка две/, застроена площ 145 / сто четиридесет и пет/ кв.м., брой етажи 2 /два /, построена през 1979 / хиляда деветстотин седемдесет и девета / г. Предназначение: Сграда за детско заведение. Вид конструкция: Масивна - скелетна рамова стоманобетонова.</p>

10.АКТОСЪСТАВИТЕЛ:

Милка Атанасова Мирчева - гл.специалист

  
.....


(Подпис)

11.ЗАБЕЛЕЖКИ:

- |  |   |               |
|--|---|---------------|
| 1 .Данъчна оценка на поземления имот:      | - | 110174.40 лв. |
| 2. Данъчна оценка на сграда 14218.504.76.1 | - | 139367.80 лв. |
| 3. Данъчна оценка на сграда 14218.504.76.2 | - | 137940.80 лв. |
| 4. Данъчна оценка на сграда 14218.504.76.3 | - | 392893.40 лв. |
| 5. Данъчна оценка на сграда 14218.504.76.4 | - | 15696.70 лв.  |
| 6. Данъчна оценка на сграда 14218.504.76.5 | - | 212143.40 лв. |

Съгласно Удостоверение № АУ-02-25-31/06.03.2014 г. сградата, находяща се на ул."Христо Смирненски" № 42 в гр. Габрово е с обем с променлива височина, поради което в Кадастралната карта на гр. Габрово е отразена като отделни сгради с различни идентификатори, но на практика всички те са част от една сграда, представляваща Детска ясла "Славейче".

Председател на **Общински**  
народен съвет в гр. **Габрове**  
Полномощен **Н. Неджева**



**А К Т № 6150**


за държавна собственост на недвижим имот  
находящ се в гр. (с.) **Габрове - Падале**  
ул. (местност)..... №.....

**Тотю Тетева - началник отдел "Финанси"**

Подписаният

на длъжност ..... **Общински** при сектор "Държавни имоти"  
на ..... **Общински** народен съвет в град **Габрове**  
при свидетели: 1 **Елена Василева Лалева** 2 **Веска Стефанова Иванова**  
съставям настоящият акт на основание чл. 6 от Закона за собствеността и  
чл. 77 от Наредбата за държавните имоти, като обявявам и заемам за държавен недвижим имот, находящ се  
в гр. (с.) ..... ул. (местност)..... №..... етаж.....  
бивша собственост на **ОНС** живущ в гр. (с.).....  
ул. .... №.....

1	Дата и място на съставянето на акта	22.X.1979 год. Общински нареден съвет - Габрове
2	На какво основание се одържавява имотът и от коя дата се счита държавен.	Неизвестна, акт 15-28.VI.1979 год.
3	Целият имот или каква идеална част е одържавена: вид (къща, апартамент, магазин, гараж и пр.); местонахождение (ул. № етаж, квартал, парцел), обща площ, застроена и незастроена. Описание: (стаи, антрета, холове, кухни и други спомогателни помещения). Граници на имота, на сервизните помещения, (мазета, тавани и др.) и на целия имот.	Детска ясла застроена върху 1223 кв. м. ет 5649 куб.м. за 120 деца. <b>ОБЛАСТЕН УПРАВИТЕЛ - Г. В. В. Ч.</b> кв. 83 <b>О Т П И С А Н</b> за № 644 / 03.06.1997 г. за <b>Областния съвет</b> сп. "Държ. съвета" г. Габрово
4	Кога е застроена сградата	
5	Данъчна оценка	Оценка - 439216.52 лв.
6	При заемање на идеални части оценката да се впише за целия имот и имената на собствениците и идеалните им части.	Преписка - строежи - Детски ясли - учреждения Общ. нар, съвет.
7	Наименование на учреждениято или предприятието, на което е отстъпен имотът за ползуване, № и дата на мин. постановление или разрешение.	Със зап. 709 - 30.VIII.1979 г. предадена на ОНС.
8	Свидетели: 1. <b>Елена Василева Лалева</b> 2. <b>Веска Стефанова Иванова</b>	Съставител на акта: <b>Тотю Тетева</b> (подпис и печат)



От книгите и предават на собственостите им по нареждане на министъра на финансите

## ОБЯВА

На основание чл. 4 от Наредбата за условията и реда за извършване на оценка на въздействието върху околната среда

### Уведомяваме

всички физически и юридически лица, че **Община Габрово** има следното инвестиционно предложение:

*„Мълниезащитна инсталация на детска ясла „Славейче“ ул. Христо Смирненски“  
№40, гр. Габрово, община Габрово*

с местонахождение: *Поземлен имот с идентификатор 14218.504.76, област Габрово, община Габрово, с площ 4372кв. м, квартал 90, УПИ IV по плана на гр. Габрово, II етап, I част, одобрен с Решение №103/19.06.2003г.*

възложител: Община Габрово

Уведомлението за инвестиционно предложение: „Мълниезащитна инсталация на детска ясла „Славейче“ ул. Христо Смирненски“ №40, гр. Габрово, община Габрово е на разположение на заинтересованите лица всеки работен ден в Община Габрово, стая 701, ет. 7 от 8:30 до 17:15 часа, за периода от ..... до .....

Всички, които желаят да изразят мнения и становища, могат да го направят писмено в РИОСВ Велико Търново с адрес: гр. Велико Търново, ул. „Никола Габровски“ № 68.

Община Габрово  
д-я Инфраструктура и екология